











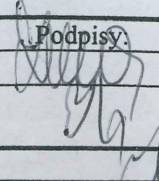
OZNACZENIA:

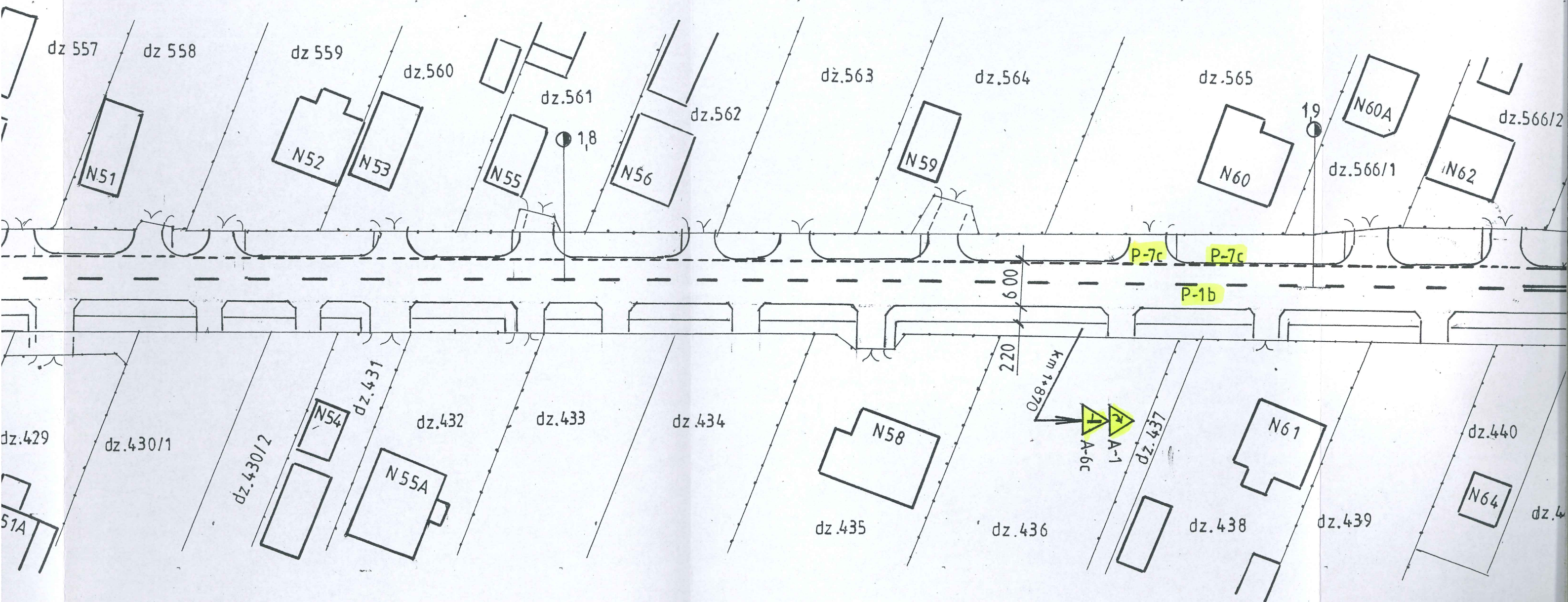
-  Znaki pionowe istniejące
-  Znaki pionowe istn. do likwidacji
-  Znaki pionowe istn. do wymiany na nowe
-  Znaki pionowe projektowane
-  Znaki poziome istniejące
-  Znaki poziome istn. do likwidacji
-  Znaki poziome **projektowane**
-  Ogrodzenia
-  Granice ewidencyjne działek

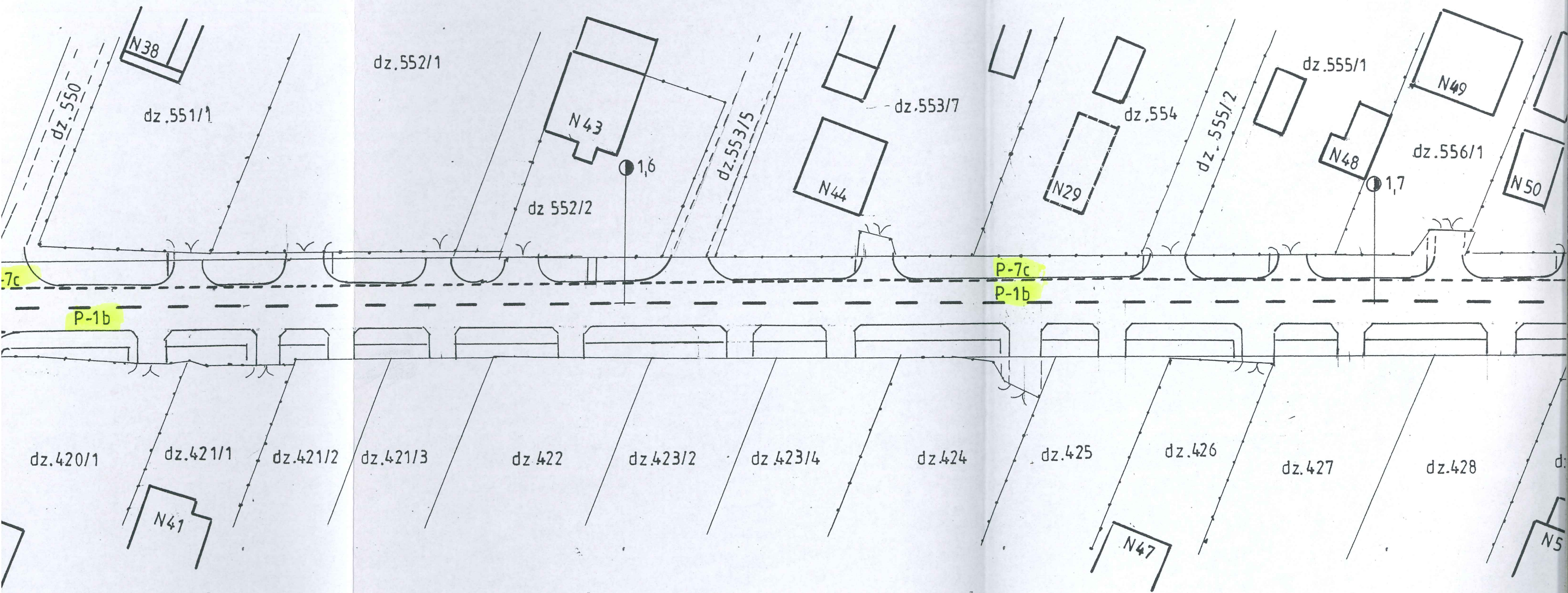
Oznakowanie poprawiono dnia 12.06.2017r.

Długości linii oznakowania poziomego-przyjąć ze skali.

PROJEKTANT
 mgr inż. Lech Zieliński
 upr. bud. drogowe
 Nr 31/75 i St-967/76
 kolejowe St-283/84

„FIIN” Firma Inżynierska Inwestycje – Nieruchomości 05-123 Chotomów k/Warszawy, ul. gen. Lucjana Żeligowskiego 27/6 tel./fax (22) 772-22-20, tel. kom. 508-663-548, e-mail: fiin@op.pl		
Zamawiający:	Powiatowy Zarząd Dróg Publicznych w Radomiu 26-600 Radom, ul. Graniczna 24	Umowa Nr PZD.I.253.25.2016 z dnia 12.05.2016 r.
Inwestycja – obiekt:	Droga powiatowa Nr 3566 W	
Temat opracowania:	Projekt stałej organizacji ruchu na przebudowanej drodze powiatowej Nr 3566 W Konary – Mniszek	
Stadium:	stała organizacja ruchu	Branża: drogowa
Treść rys.:	Plan sytuacyjny oznakowania – część III – – od km 1+338,00 do km 2+000,00	Skala: 1 : 500
Zespół autorski:	– opracowała – inż. Grażyna Zielińska – projektował – mgr inż. Lech Zieliński – upr. bud. w spec. inżynieryjnej drogowej wykon. Nr 31/75 i proj. St-967/76	
Właściciel „FIIN” – mgr inż. Lech Zieliński		
Chotomów – 14 kwietnia 2017 r.		Rys. Nr 4





Część II Część III

km 1+338.00

dz.473

dz.474

N26

dz.475/1

dz.475/3

N28

dz.476

dz.477/1

N30

dz.478

N32

dz.479

dz.480/1

dz.480/2

N34

N36

Kaleń
Konary

P-7c

P 1b

dz.409

N25

dz.410

dz.411

N29

dz.412

dz.413/2

dz.413/1

dz.415

dz.416

dz.417

dz.418

N36A

dz.419

N37

14

15

P-7c